

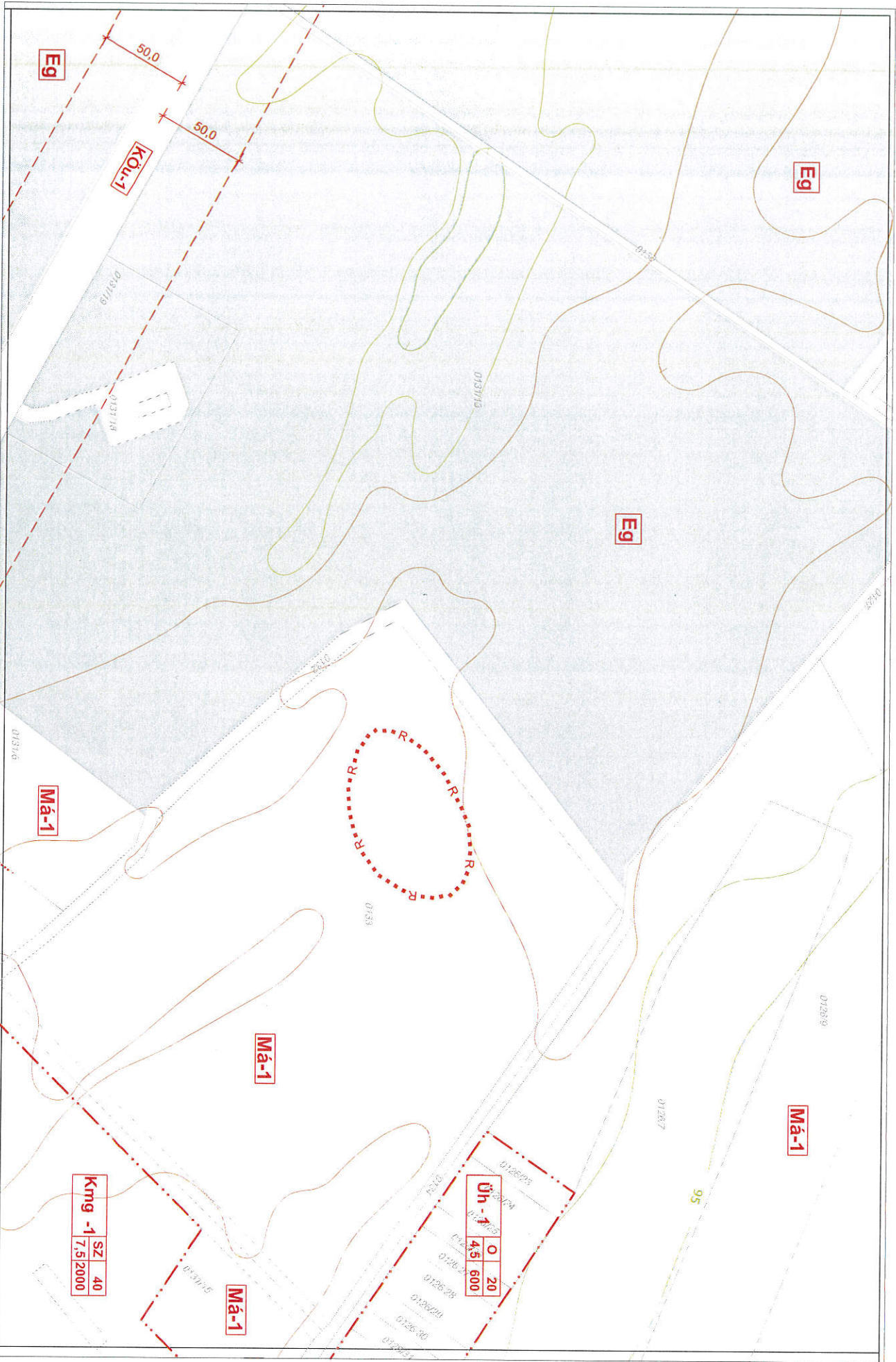
K1.6.

K2.6.

K1.7.

|    |   |    |     |      |
|----|---|----|-----|------|
| Km | g | -1 | SZ  | 40   |
|    |   |    | 7,5 | 2000 |

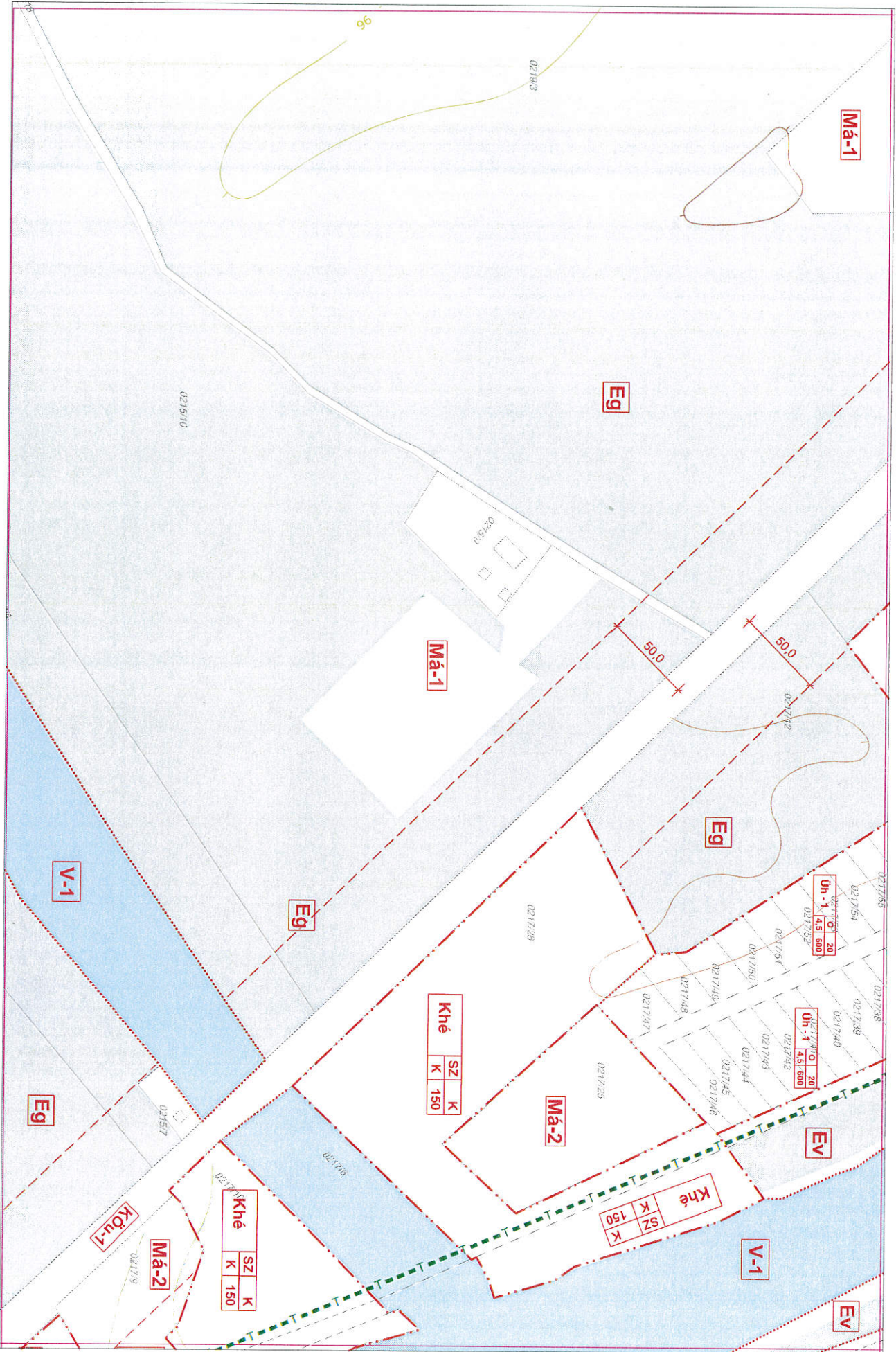
|    |   |    |     |      |
|----|---|----|-----|------|
| Km | g | -1 | SZ  | 40   |
|    |   |    | 7,5 | 2000 |



K1.6.

K1.7.

K2.7.

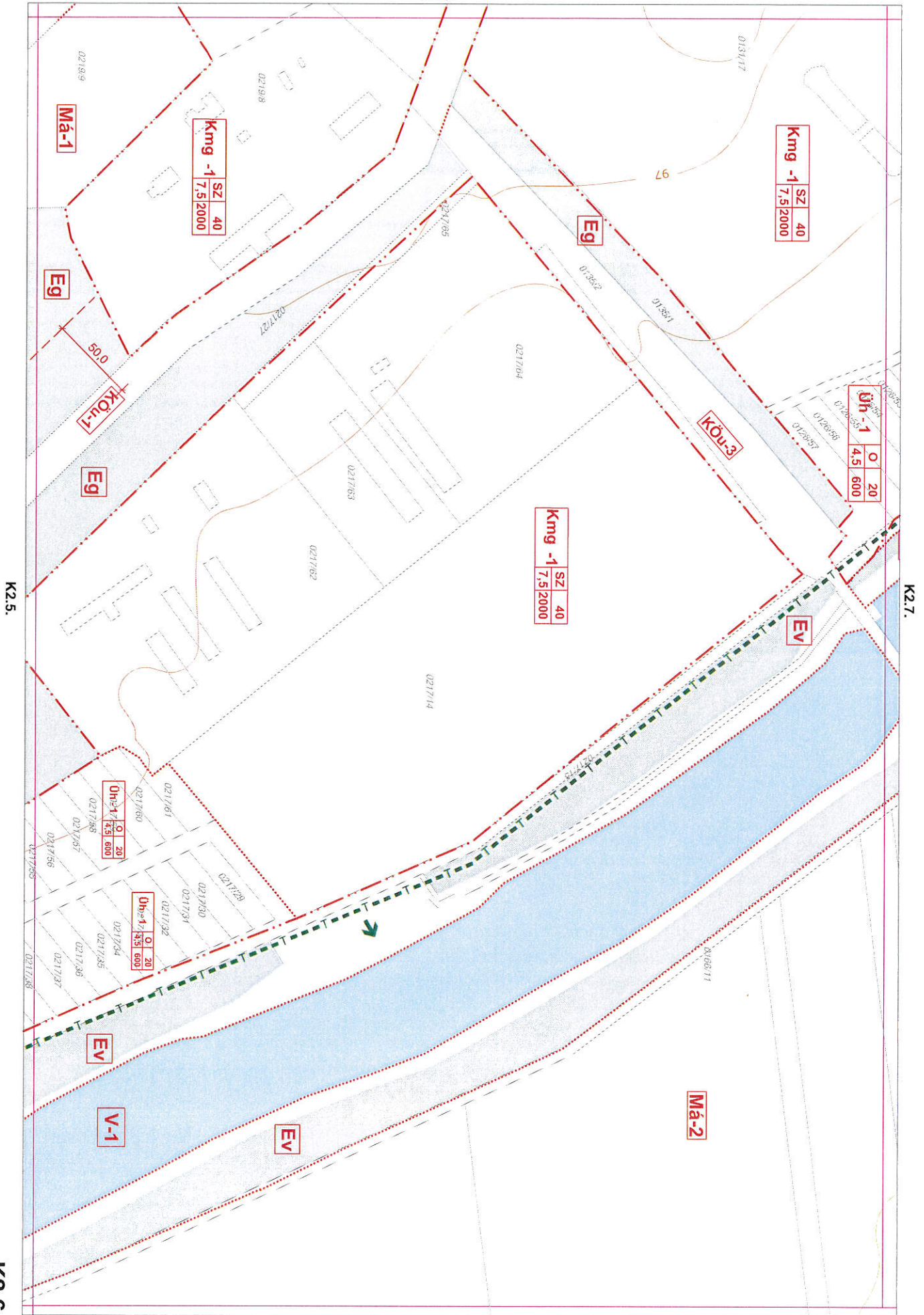


K2.5.

K3.5.

K2.6.

K1.6.

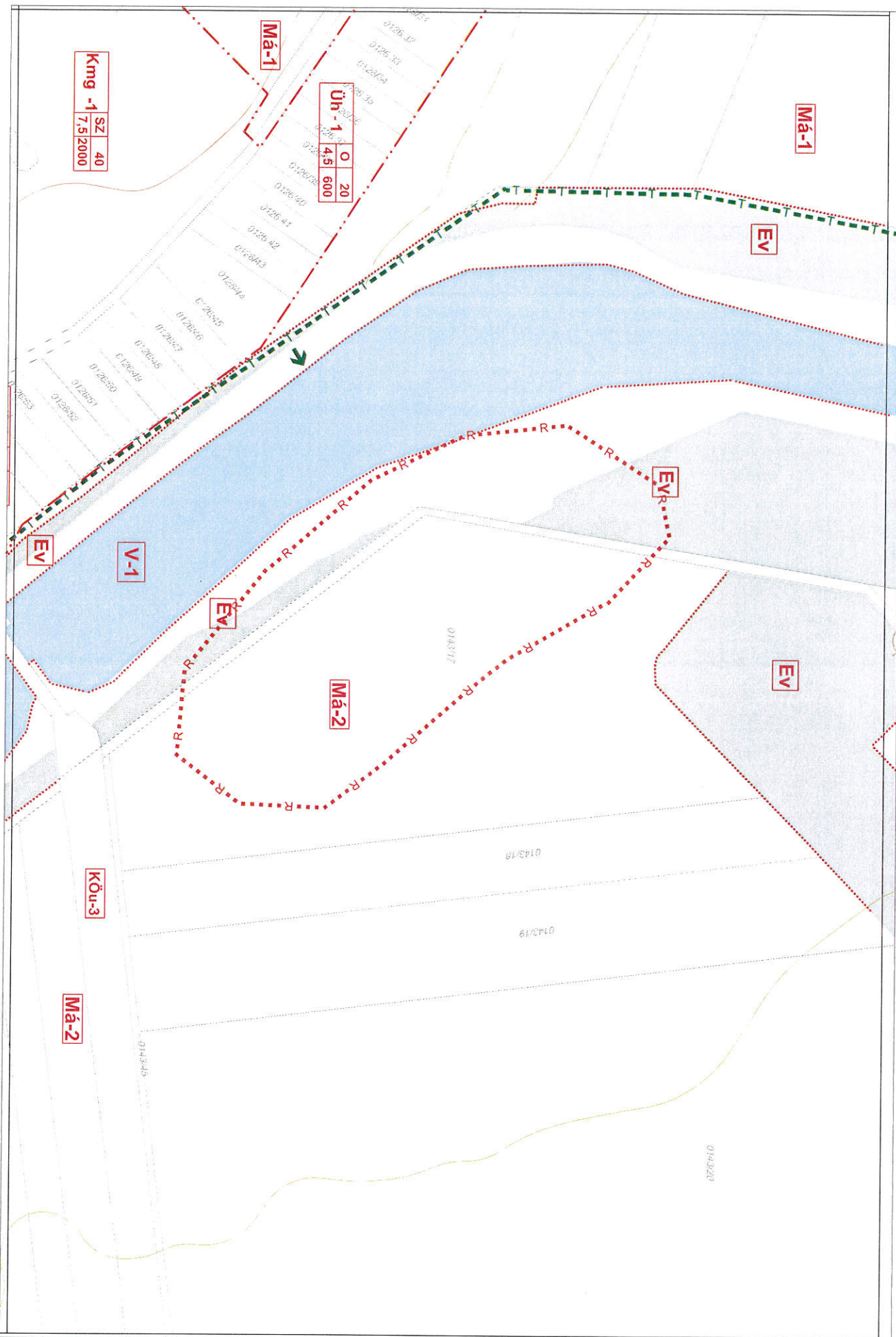


K2.5.

K2.7.

K2.6.

K1.7.



K2.6.

K2.7.



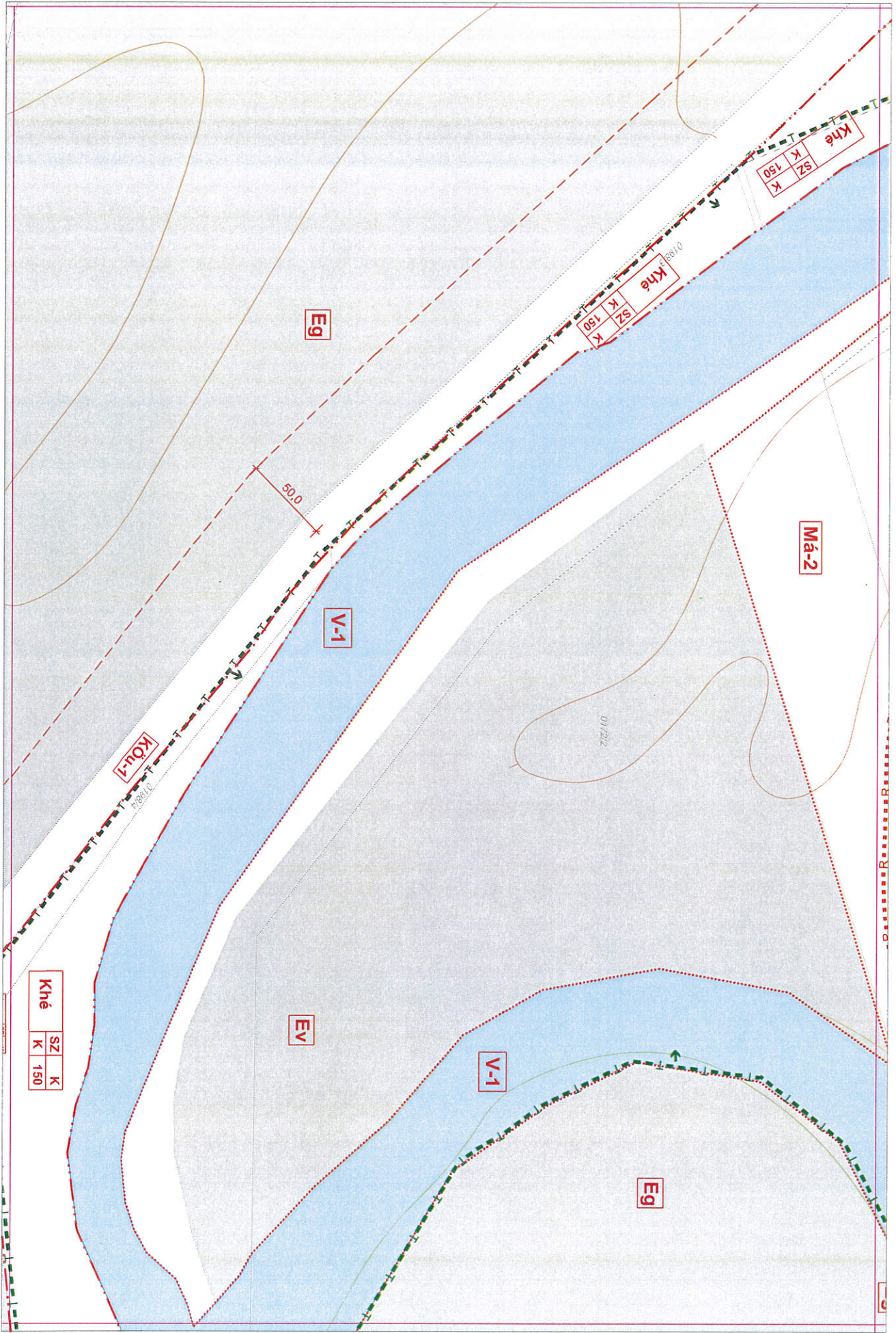
K3.4.

K4.3.

K3.3.

K3.3.

K3.4.



K3.5.

K4.4.

K2.5.





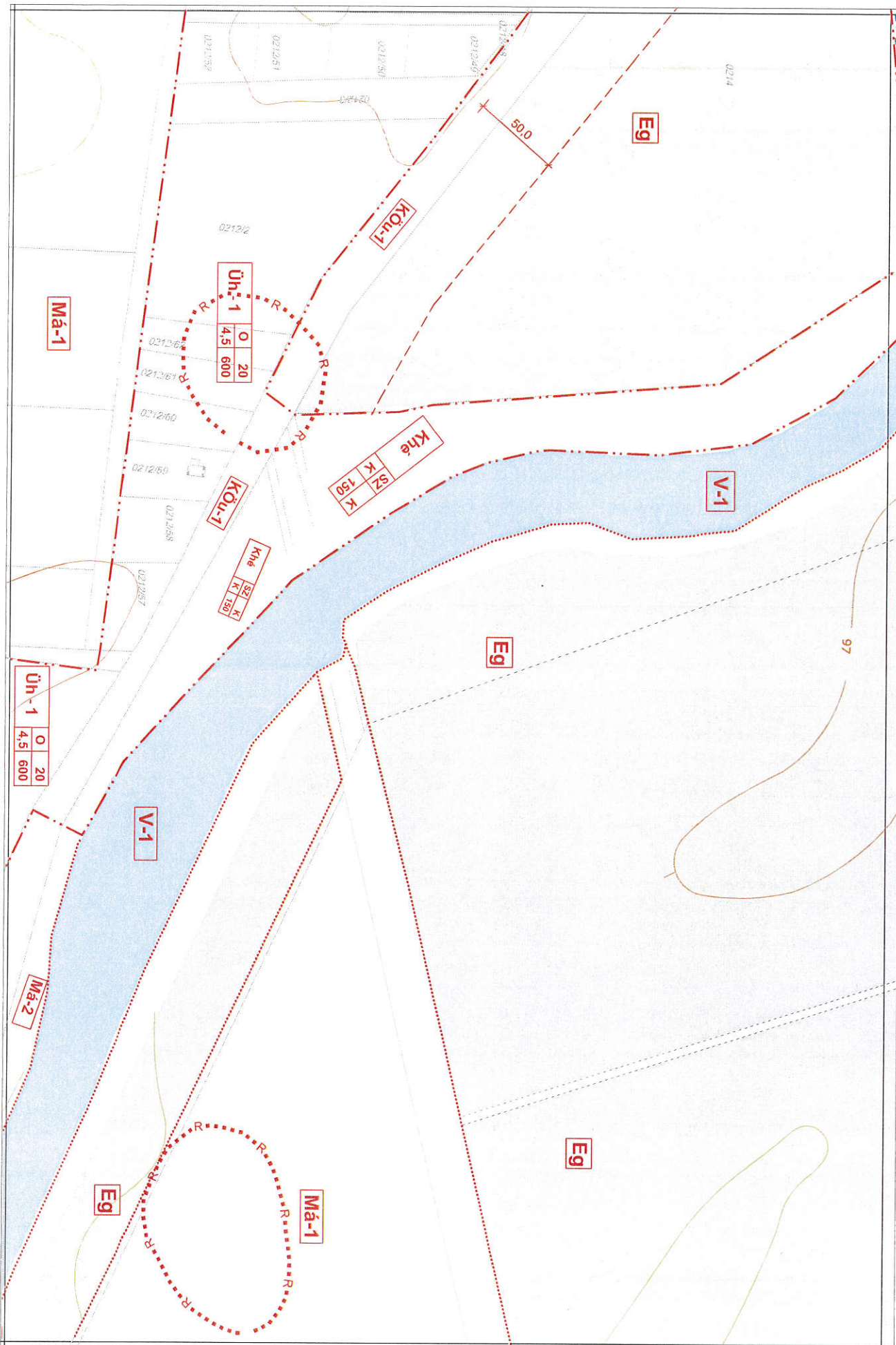


K4.2.

K4.3.

K5.2.

K3.3.



K4.2.

K4.3.

K3.4.

Eg

|     |     |
|-----|-----|
| Khe |     |
| SZ  | K   |
| K   | 150 |

V-1

V-1

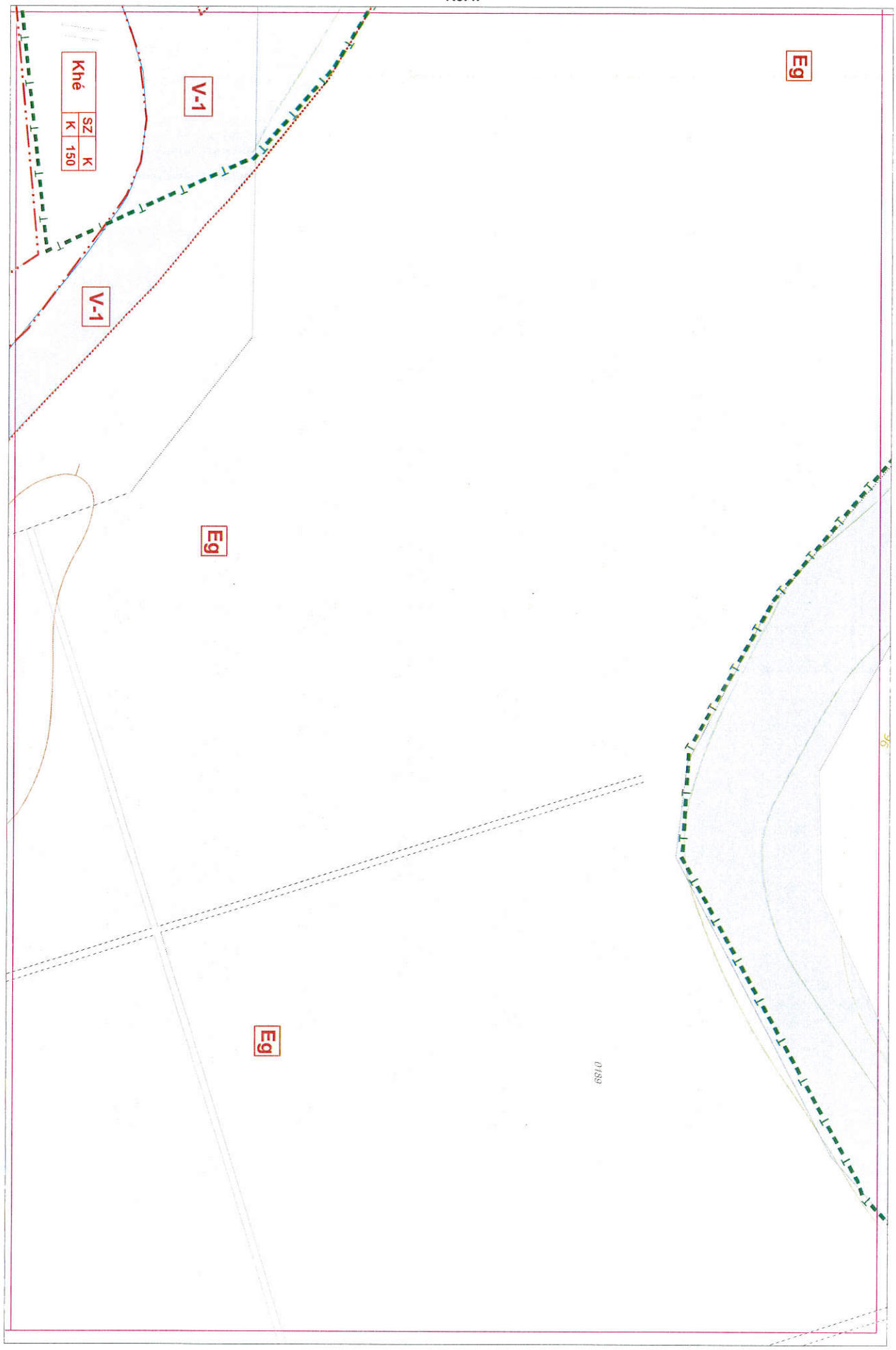
Eg

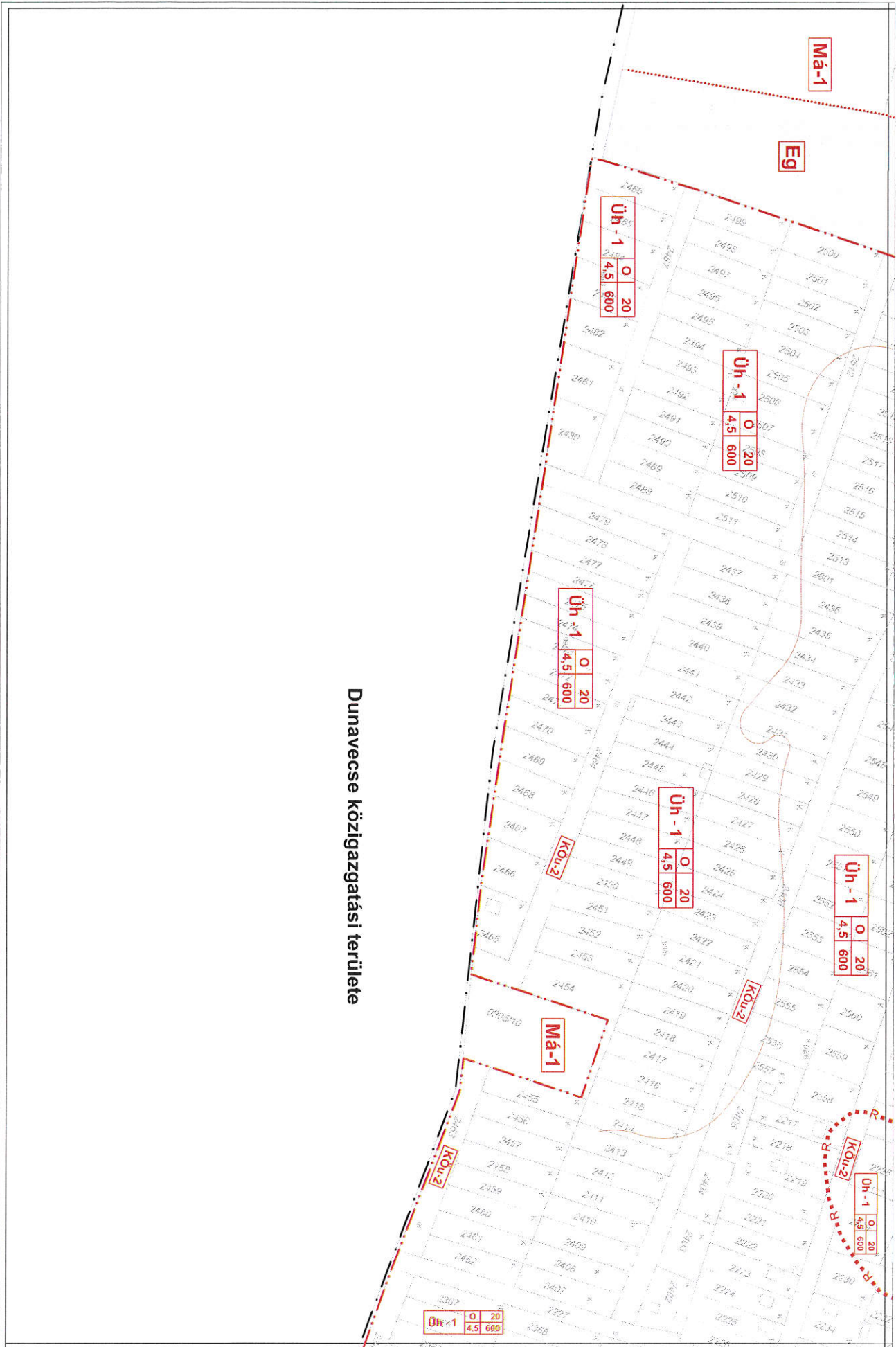
Eg

0/159

K4.3.

K4.4.





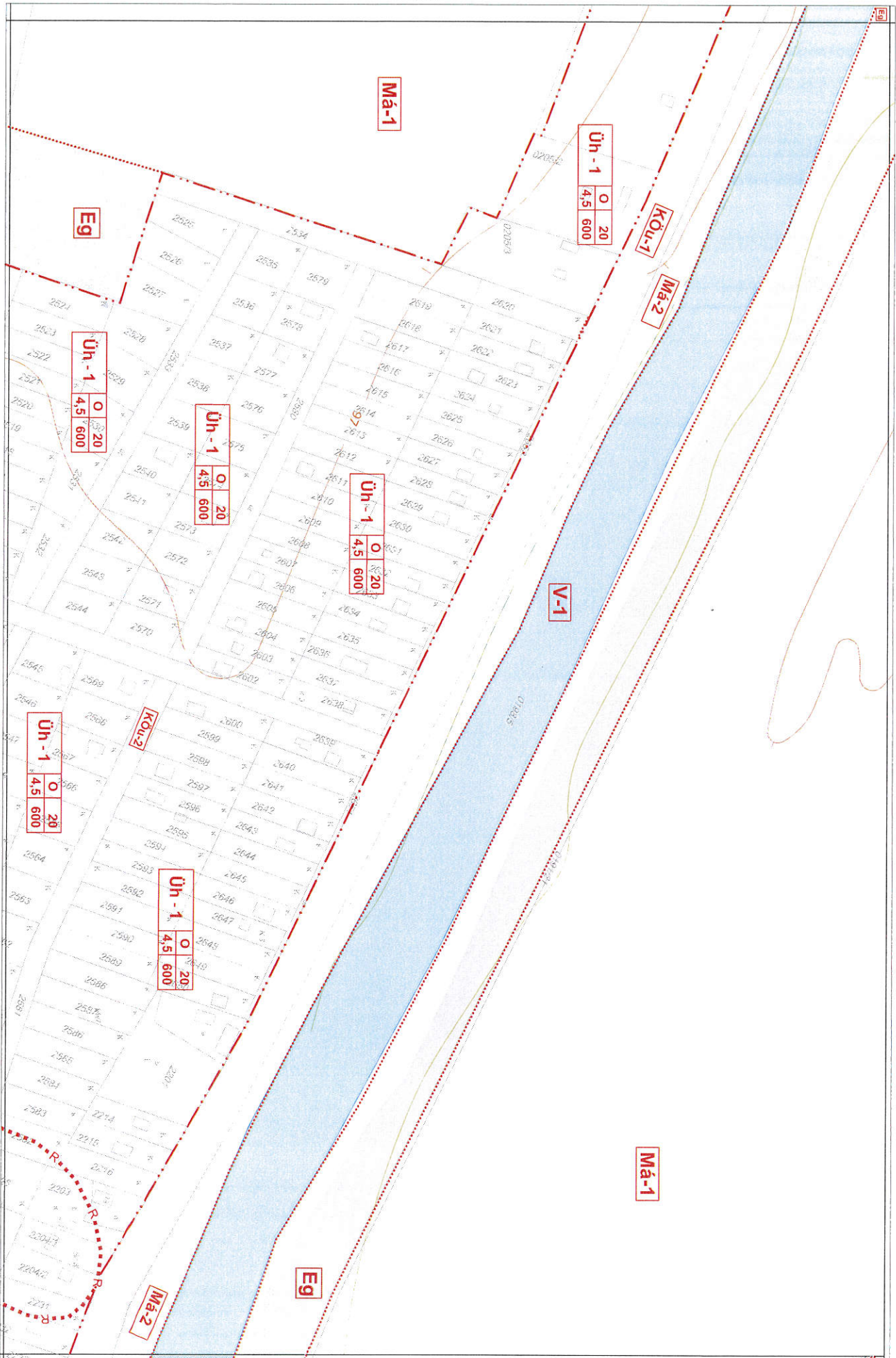
Dunavecse közigazgatási területe

K5.2.

K6.1.

K5.1.

K4.2.



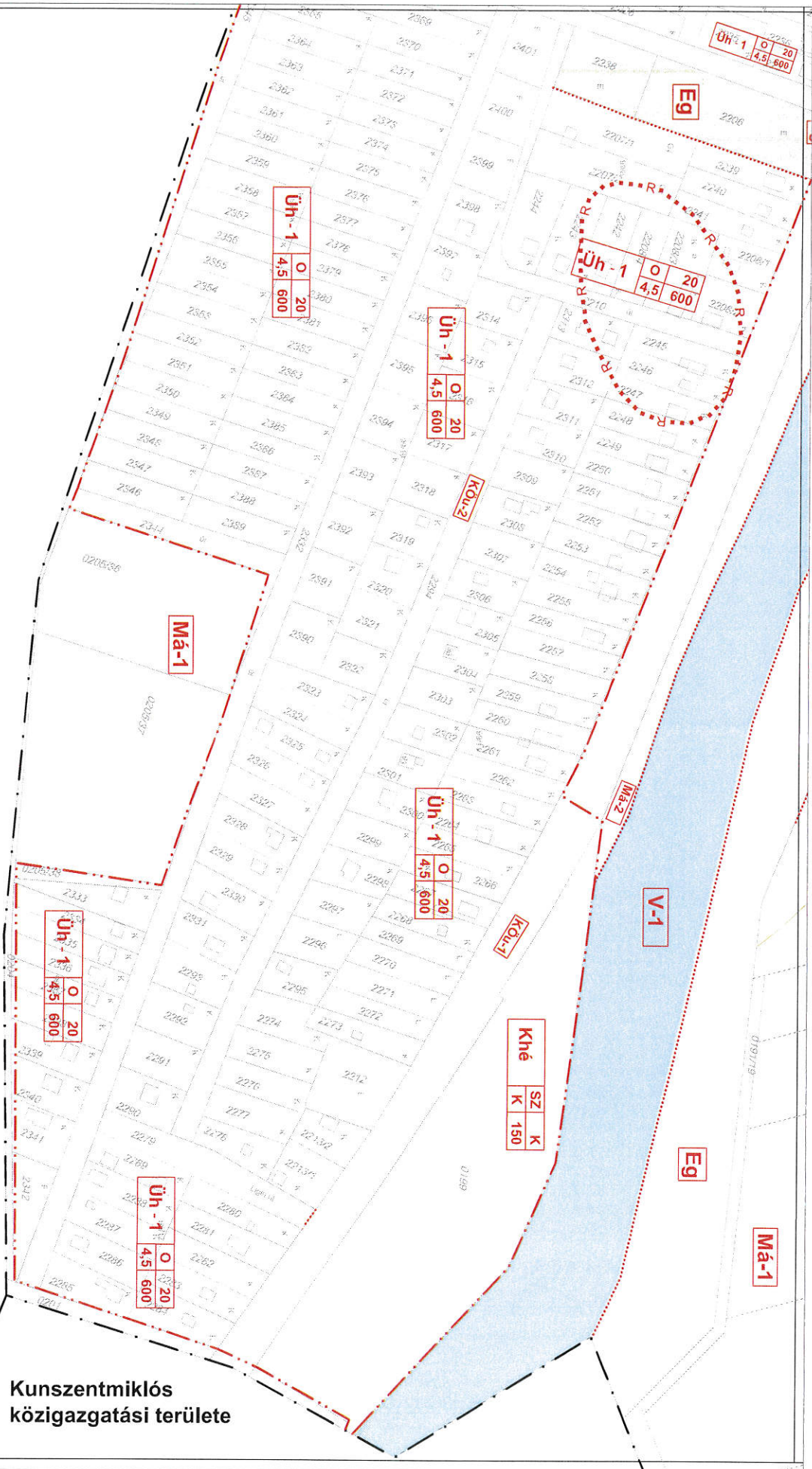
K5.1.

K5.2.

K6.2.

K5.1.

Dunavescse közigazgatási területe

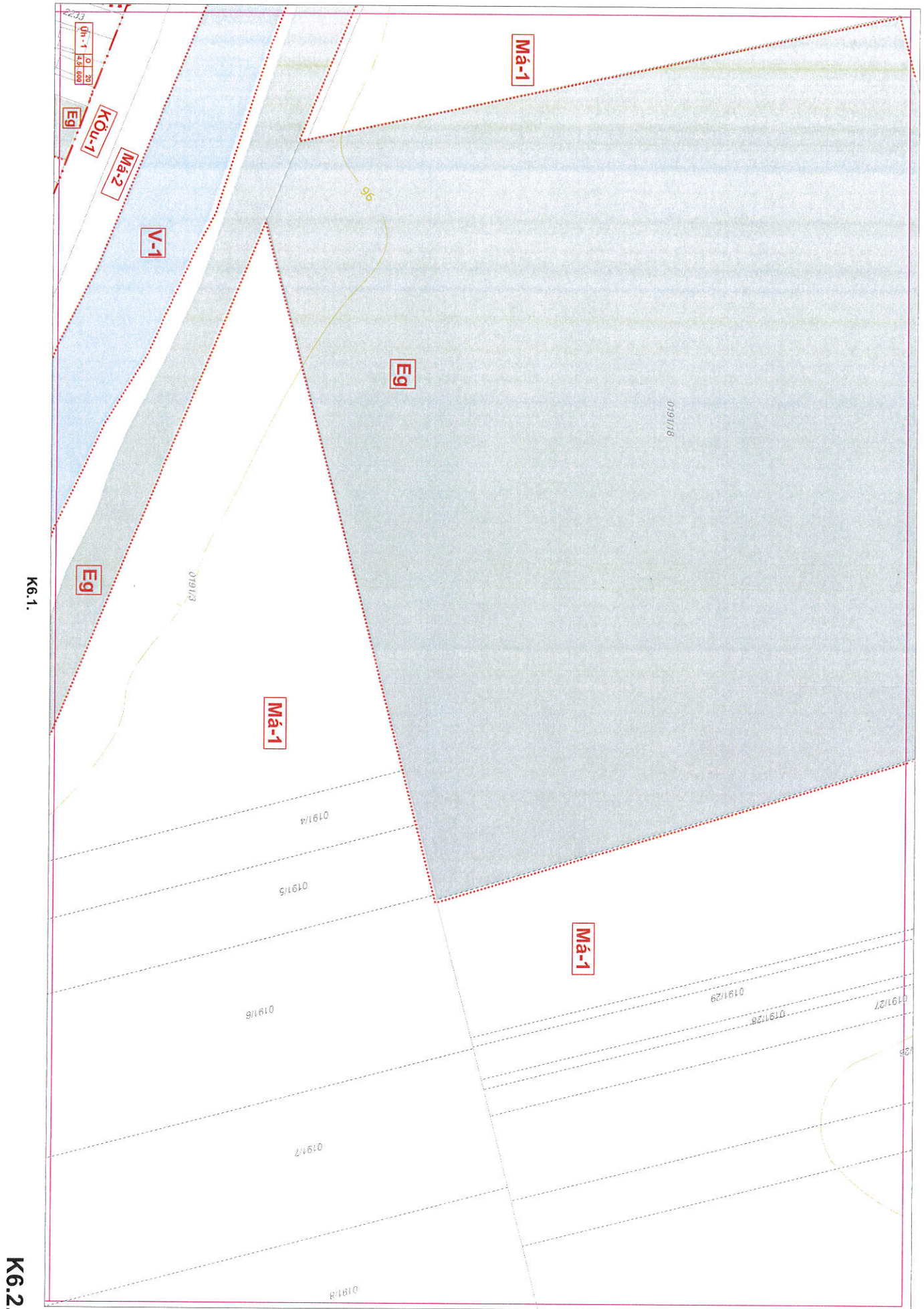


K6.2.

Kunszentmiklós  
közigazgatási területe

K6.1.

K5.2.



Szelvényezés



ALAPTÉRKEPI JEL

— . . . . — Közigazgatási határ

— — — — — FELÜLETTTEL (SZINNEL IS JELÖLT) ÖVEZETEK

Erdőterület

Vizgazdálkodási terület (V-1) övezete

VONALAS SZABÁLYOZÁSI ELEMEEK

- - - - - Beépítésre szánt terület (együttal övezeti határ)

— — — — — Út védőterülete

Régészeti lelőhely

Övezeti határvonal (külön jel nélkül közterületi telekhatar)

NATURA 2000. határvonal

**SZALKSZENTMÁRTON**  
Településrendezési terve  
Üdülőterületi térség szabályozási terve *m=1:2 000*



**ÉPÍTÉSI ÖVEZETEK AZONOSÍTÓ JELE**

Övezeti azonosító

| Beépítési mód (SZ szabaddaló beépítés) | SZ  | 20  | Bepílteltség mértéke (max.%)        |
|--|-----|-----|-------------------------------------|
| HÜ -1                                  | 4,5 | 800 | Telek területének (m <sup>2</sup> ) |

Építménymagasság max. (m)

Teljesítmékszámítások mód: HÜ Helyiégi házias terület KfHé Ködönlagyas lakóvójnázás területi KmgKülönlagyas mezőgazdaságú üzemi terület

**ÖVEZETEK AZONOSÍTÓ JELEI**

- EG** Gazdasági erdő-övezet
- EV** Természettvédelmi erdő-övezet
- MÁ -1** Általános mezőgazdasági területi övezet
- MÁ -2** Mezőgazdasági terület természet-, és tájvédelmi övezete
- KÖu-1** Országos közút **KÖu-2** községi gyűjtő-, és lakóút **KÖu-3** egyéb út
- V-1** Vizgazdálkodási terület vízfelület övezete

|         |
|---------|
| 94 mBf  |
| 95 mBf  |
| 96 mBf  |
| 97 mBf  |
| 98 mBf  |
| 100 mBf |

Az adatszolgáltatás adatai adatai alapján elkészítendő a - a Készítési Program:VFT-1234567890. számú, adatai alapján készült.

1200, Jan. 1998. (Gyöngyösi köznevelési központ)

1200, Jan. 1998. (Gyöngyösi köznevelési központ)

1200, Jan. 1998. (Gyöngyösi köznevelési központ)

1200, Jan. 1998. (Gyöngyösi köznevelési központ)

1200, Jan. 1998. (Gyöngyösi köznevelési központ)

1200, Jan. 1998. (Gyöngyösi köznevelési központ)

1200, Jan. 1998. (Gyöngyösi köznevelési központ)

1200, Jan. 1998. (Gyöngyösi köznevelési központ)

1200, Jan. 1998. (Gyöngyösi köznevelési központ)

**SZ-3**